

申 請

水 振 第 9 1 4 号

平成 3 1 年 3 月 1 4 日

原子力災害対策本部長

内閣総理大臣

安倍 晋三 殿

宮城県知事 村 井 嘉 浩

原子力災害対策特別措置法（平成11年法律第156号）第20条第2項に基づく平成31年2月14日付け指示について、下記のとおり申請する。

記

1 次に掲げる品目について、出荷制限を解除すること

最大高潮時海岸線上岩手宮城両県界の正東の線，我が国排他的経済水域の外縁線，最大高潮時海岸線上宮城福島両県界の正東の線及び宮城県最大高潮時海岸線で囲まれた海域において漁獲されるくろだい。

2 解除を申請する理由

別紙参照

(別紙)

1 解除を申請する理由

出荷制限が指示された海域（以下「対象海域」という。）において、くろだいの放射性セシウム濃度を計画的に検査してきたところ、出荷制限指示後に110 Bq/kg が検出された平成26年4月23日以降、平成26年5月27日から平成30年12月6日までに採取した175検体のくろだいについては、放射性セシウムの値は平均で3.0 Bq/kg（※不検出には2 Bq/kg を代入している）であり、基準値を超えるものは全く出ておらず、多くの検体が低い水準で推移している（表1，図1，図2，図3）。

以上のことから、今後も基準値を超えるくろだいが出荷される可能性はないと考えられることから、くろだいにかかる出荷制限を解除することとしたい。

2 出荷制限を解除する範囲

最大高潮時海岸線上岩手宮城両県界の正東の線、我が国排他的経済水域の外縁線、最大高潮時海岸線上宮城福島両県界の正東の線及び宮城県最大高潮時海岸線で囲まれた海域において漁獲されるくろだい。

3 解除後の出荷管理計画

(1) 出荷者の対策

県は、市町と連携して、卸売市場及び買受人に対し、くろだいの水揚量及び販売先等の記録を管理し、流通先の確認が可能となるよう指導する。

(2) 出荷状況の把握

県は、市町と連携して、対象海域で漁獲されたくろだいの出荷状況を漁業者団体及び卸売市場を通じて定期的に確認する。

(3) 卸売市場等出荷先への情報提供及び確認

県は、市町と連携して、卸売市場を巡回し、対象海域で漁獲されたくろだいの水揚及び出荷の状況、記録の確認を行う。

(4) モニタリング検査により基準値を超える結果が判明した場合の対応

県は、水揚げされたくろだいから基準値を超える値が検出された場合は、速やかに宮城県沖全海域から水揚げされるくろだいの出荷自粛を関係事業者等に要請するとともに、出荷されたくろだいの回収を指導する。

4 参考資料

対象海域から水揚げされ、産地魚市場（気仙沼、南三陸、女川、石巻（牡鹿）、石巻（石巻）、塩釜、閑上、七ヶ浜、亶理）において販売されるくろだいについては、市場ごとに、原則週1回以上精密検査を実施する。特に、③、④の海域においては、より重点的に検査が行われるよう努めるものとする。

その他、これら産地魚市場において、原則週1回以上スクリーニング検査を実施し、放射性セシウムの値が50 Bq/kg を超えた場合には精密検査を実施する。

表1 宮城県におけるくろだいの検査結果

県自肅要請(平成24年6月19日:③ 平成24年6月28日:④ 平成24年11月3日:①、②、⑤、⑥)
 国出荷制限指示(平成24年6月28日:③、④ 平成24年11月6日:①、②、⑤、⑥)
 ※直近の基準値を超過した検体採取日 平成26年4月23日

海域	採取日	公表日	Bq/kg		海域区分(別添参照)					
					①	②	③	④	⑤	⑥
亶理町吉田浜沖	H24.4.2	H24.4.6	11					○		
七ヶ浜町菖蒲田浜沖	H24.6.14	H24.6.18	510				●			
亶理町吉田浜沖	H24.6.22	H24.6.27	730				●			
東松島市浜市沖	H24.6.28	H24.7.4	27	国指示			○			
東松島市浜市沖	H24.7.2	H24.7.6	3,300				●			
東松島市浜市沖	H24.7.9	H24.7.13	96				○			
七ヶ浜町菖蒲田浜沖	H24.7.11	H24.7.18	490				●			
東松島市浜市沖	H24.7.16	H24.7.20	140				●			
亶理町沖	H24.7.19	H24.7.25	140					●		
東松島市浜市沖	H24.7.23	H24.7.27	850				●			
東松島市浜市沖	H24.7.24	H24.8.1	92				○			
東松島市浜市沖	H24.7.24	H24.8.1	90				○			
東松島市浜市沖	H24.8.17	H24.8.24	860				●			
東松島市浜市沖	H24.8.20	H24.8.29	29				○			
東松島市浜市沖	H24.10.29	H24.11.2	22				○			
石巻市鮫浦湾沖	H24.10.31	H24.11.2	290	国指示		●				
東松島市浜市沖	H24.11.19	H24.11.26	15				○			
岩沼市二の倉沖	H24.11.24	H24.11.30	25					○		
東松島市浜市沖	H24.11.26	H24.11.30	260				●			
松島湾沖	H25.4.22	H25.4.24	27				○			
東松島市浜市沖	H25.4.22	H25.4.26	23				○			
岩沼市二の倉沖	H25.4.22	H25.4.26	34					○		
岩沼市二の倉沖	H25.5.8	H25.5.15	77					○		
東松島市浜市沖	H25.5.8	H25.5.15	13				○			
東松島市浜市沖	H25.5.13	H25.5.17	170				●			
岩沼市二の倉沖	H25.5.13	H25.5.17	33					○		
東松島市浜市沖	H25.5.22	H25.5.29	11				○			
岩沼市二の倉沖	H25.5.22	H25.5.31	23					○		
東松島市浜市沖	H25.5.27	H25.5.31	20				○			
東松島市浜市沖	H25.6.4	H25.6.12	110				●			
岩沼市二の倉沖	H25.6.5	H25.6.14	不検出					○		
東松島市浜市沖	H25.6.10	H25.6.14	140				●			
七ヶ浜町菖蒲田浜沖	H25.6.13	H25.6.19	31				○			
七ヶ浜町菖蒲田浜沖	H25.6.20	H25.6.26	39				○			
七ヶ浜町花淵浜沖	H25.7.4	H25.7.10	29				○			
亶理町荒浜沖	H25.7.22	H25.7.31	250					●		
東松島市浜市沖	H25.8.12	H25.8.16	30				○			
東松島市浜市沖	H25.9.24	H25.10.9	18				○			
東松島市浜市沖	H25.9.30	H25.10.4	5.1				○			
東松島市浜市沖	H25.10.7	H25.10.11	61				○			
岩沼市二の倉沖	H25.10.7	H25.10.16	52					○		
東松島市浜市沖	H25.10.15	H25.10.23	110				●			
東松島市浜市沖	H25.10.21	H25.10.25	6.5				○			
東松島市浜市沖	H25.10.29	H25.11.6	16				○			
東松島市浜市沖	H25.11.4	H25.11.8	6.8				○			
東松島市浜市沖	H25.11.11	H25.11.15	310				●			
亶理町荒浜沖	H25.11.14	H25.11.27	不検出					○		
金華山沖	H26.3.6	H26.3.12	不検出				○			
松島湾	H26.4.21	H26.4.30	28.0				○			
岩沼市二の倉沖	H26.4.23	H26.4.30	110					●		
岩沼市二の倉沖	H26.4.23	H26.4.30	14					○		
岩沼市二の倉沖	H26.5.27	H26.6.13	17					○		
七ヶ浜町沖	H26.5.30	H26.6.4	18				○			
石巻市網地島沖	H26.6.10	H26.6.18	4.7				○			
東松島市浜市沖	H26.6.12	H26.6.13	6.2				○			
山元町沖	H26.11.21	H26.12.3	不検出					○		
東松島市浜市沖	H27.5.28	H27.6.3	不検出				○			
亶理町吉田浜沖	H27.6.3	H27.6.17	不検出					○		
岩沼市二の倉沖	H27.11.16	H27.12.2	不検出					○		
亶理町荒浜沖	H28.4.10	H28.4.27	5.8					○		
亶理町吉田浜沖	H28.4.18	H28.4.27	50					○		
亶理町吉田浜沖	H28.4.18	H28.4.27	5.2					○		
石巻市荻浜湾	H28.8.2	H28.8.17	不検出				○			
石巻市荻浜湾	H28.8.8	H28.8.17	不検出				○			

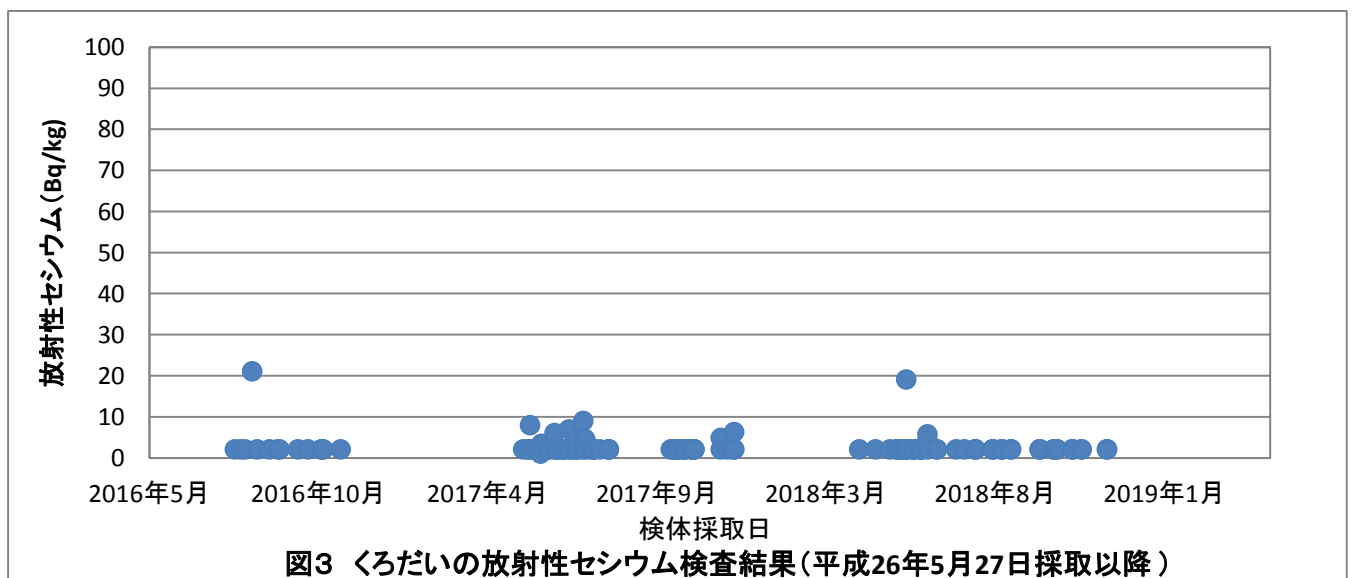
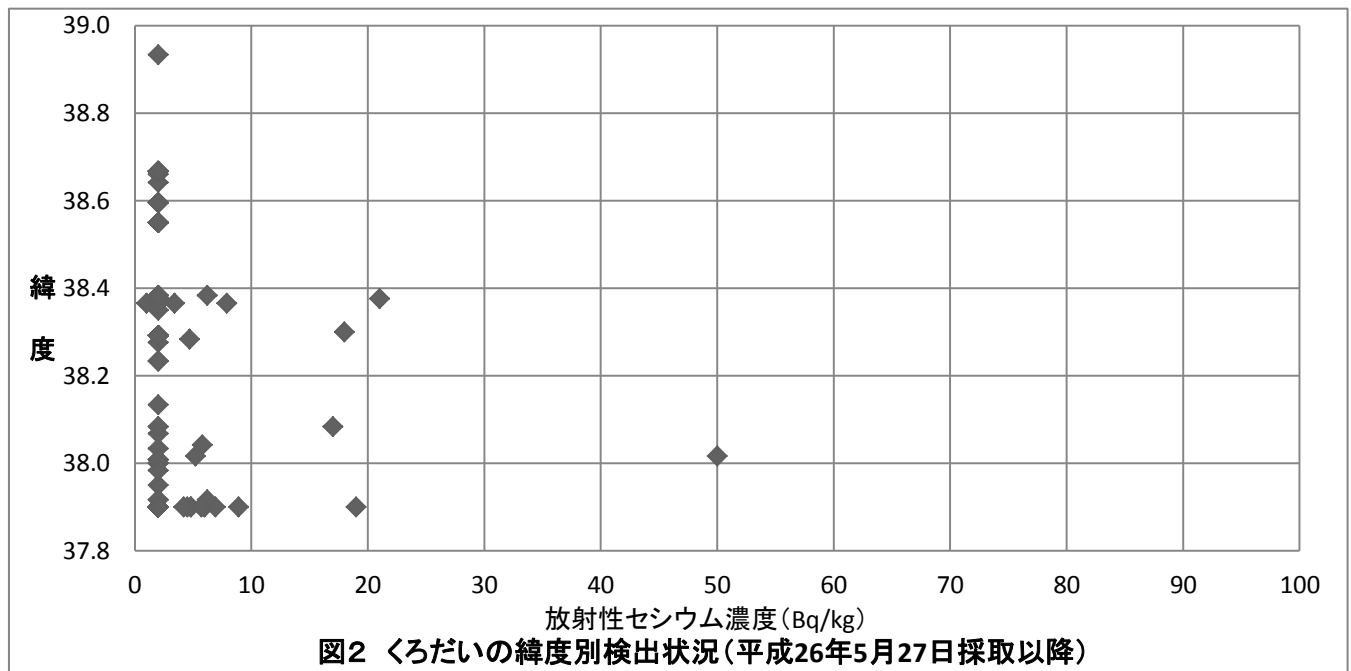
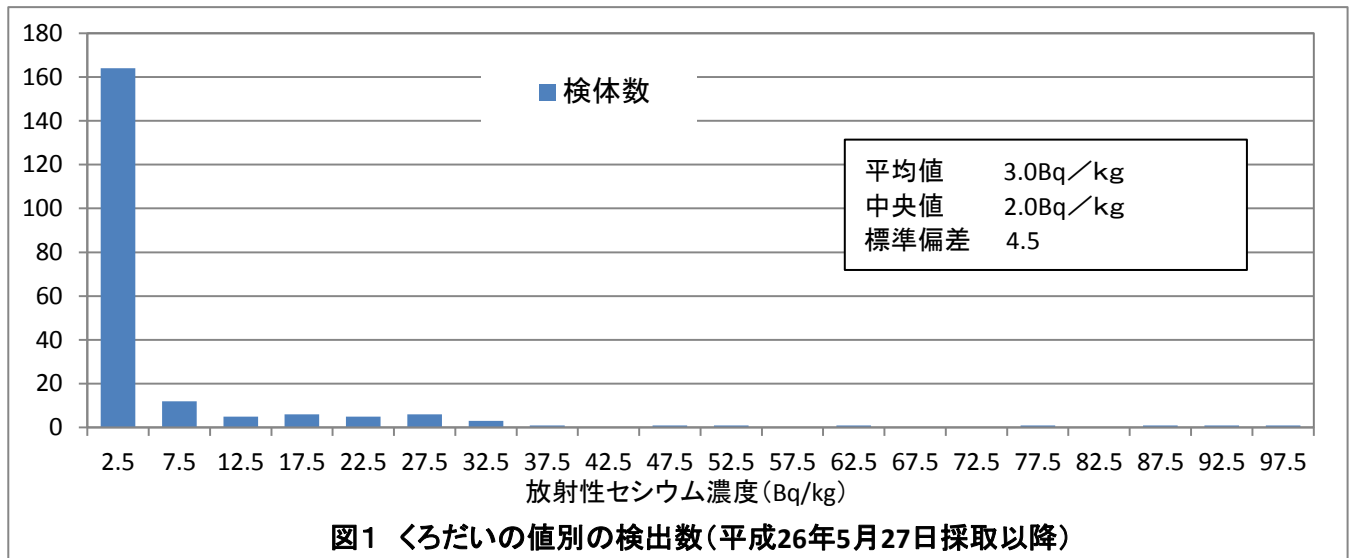
海域	採取日	公表日	Bq/kg
萩浜湾	H30.8.25	H30.9.5	不検出
萩浜湾	H30.8.25	H30.9.5	不検出
萩浜湾	H30.8.25	H30.9.5	不検出
萩浜湾	H30.9.3	H30.9.19	不検出
萩浜湾	H30.9.3	H30.9.19	不検出
萩浜湾	H30.10.1	H30.10.24	不検出
萩浜湾	H30.10.1	H30.10.24	不検出
萩浜湾	H30.10.1	H30.10.24	不検出
山元町沖	H30.10.15	H30.10.24	不検出
山元町沖	H30.10.15	H30.10.24	不検出
山元町沖	H30.10.15	H30.10.24	不検出
花渚浜沖	H30.10.18	H30.10.31	不検出
花渚浜沖	H30.10.18	H30.10.31	不検出
花渚浜沖	H30.11.2	H30.11.21	不検出
花渚浜沖	H30.11.2	H30.11.21	不検出
花渚浜沖	H30.11.2	H30.11.21	不検出
花渚浜沖	H30.11.11	H30.11.28	不検出
花渚浜沖	H30.11.11	H30.11.28	不検出
花渚浜沖	H30.12.6	H30.12.26	不検出
花渚浜沖	H30.12.6	H30.12.26	不検出

海域区分(別添参照)					
①	②	③	④	⑤	⑥
		○			
		○			
		○			
		○			
		○			
		○			
		○			
		○			
			○		
			○		
			○		
		○			
		○			
		○			
		○			
		○			
		○			
		○			
		○			
		○			
		○			

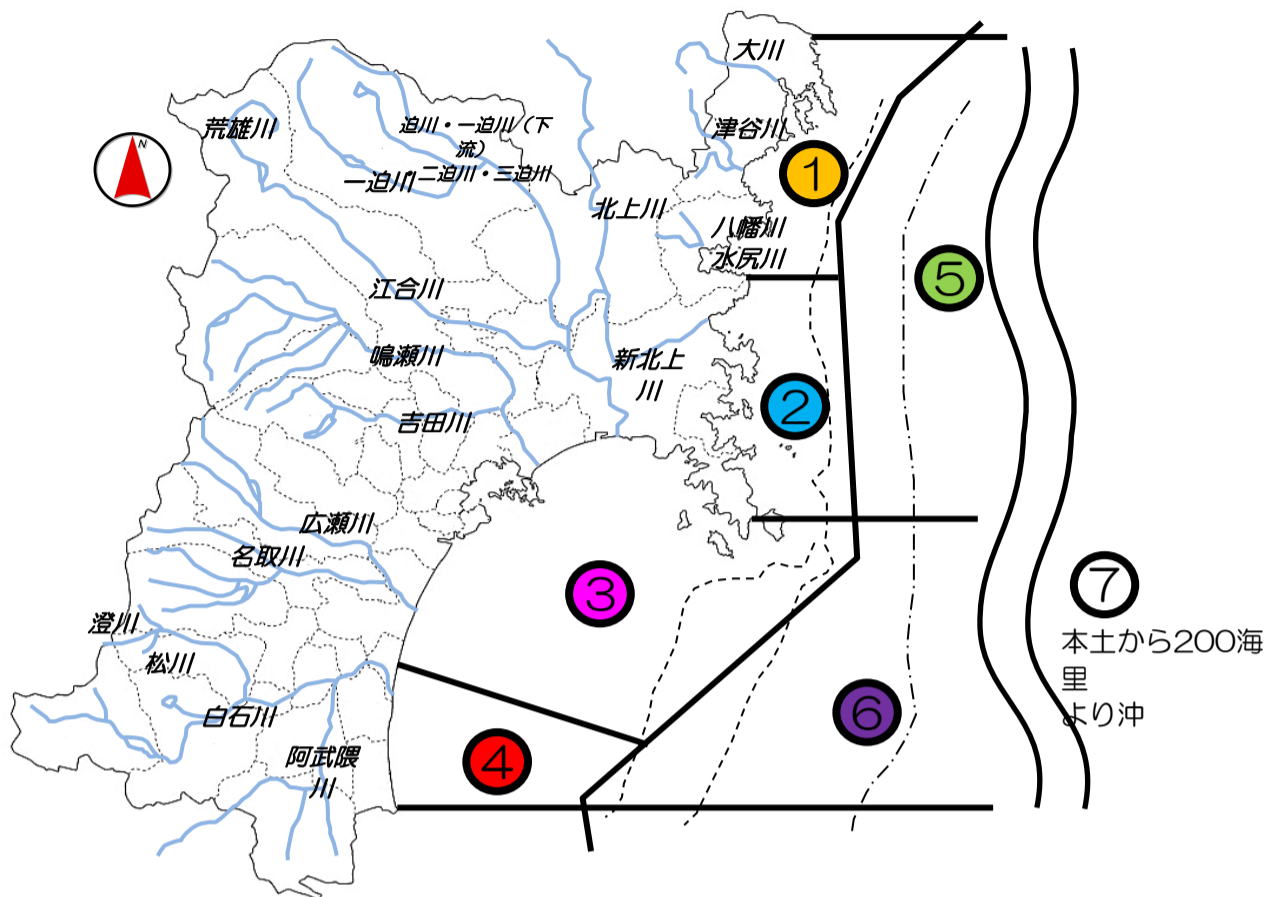
○ 100ベクレル/kg以下
● 100ベクレル/kg超

検査検体数(平成24年4月以降)	226 検体	
基準値(100Bq/kg)を上回った検体数	17 検体	7.5 %
検査検体数(平成26年4月23日の110Bq/kg以降)	30 検体	①、②
	145 検体	③、④

金華山以北
金華山以南



注:「不検出」のデータには2Bq/kgを代入して計算した。



海 域

- ① 宮城三陸北部海域 ④ 仙台湾南部海域 ⑦ 宮城県太平洋沖
- ② 宮城三陸中部海域 ⑤ 金華山以北沖合海域
- ③ 仙台湾北中部海域 ⑥ 金華山以南沖合海域

宮城県海域における水産物放射性物質検査体制(海域区分)